



REGIONE CAMPANIA

LOTTO 2

PROC. N. 02/A/2025

**AVVISO DI ASTA PUBBLICA PER LA VENDITA DI IMMOBILI DI
PROPRIETA' REGIONALE, COME DA PIANO DI ALIENAZIONI E
VALORIZZAZIONE DEI BENI IMMOBILIARI**



Comune

Forio (NA)

Indirizzo

Località Cuotto, via Seconda Cimmentorosso

ID

7467 – 7469 – 7471 – 7472 – 7476 – 7826 – 7825 - 7828



Sommario

REGIONE CAMPANIA

- Descrizione dell'immobile

- Allegati

Individuazione territoriale

Documentazione fotografica

Inquadramento urbanistico

Documentazione catastale

Tavole Grafiche – Rilievo



Scheda LOTTO 2

REGIONE CAMPANIA



ID 7467-7469-7471-7472-7476-7826-7825-7828 – Lotti di terreno siti nel Comune di Forio (Na) in Località Cuotto, censito in C.T. dello stesso Comune di Forio in ditta Regione Campania al Foglio 32 particelle 1038 – 1040 – 1042 – 1043 – 1048 – 1111 – 1112 - 1114;

Descrizione: Trattasi di un lotto di superficie pari a 420,00 mq. Si sviluppa lungo una direttrice est-ovest, con qualità catastale vigneto. Le particelle presentano una conformazione a giacitura piana, disposte su diversi livelli o gradoni, caratterizzando un sistema a terrazzamento. In sede di sopralluogo l'appezzamento risulta interamente ricoperto da vegetazione infestante.

Confini

a nord con p.lla 1022 del Foglio 32, relitto stradale, e con p.lla 1035, intestazione catastale Regione Campania Ramo idrico

ad ovest con p.lla 1119 del Foglio 32, intestazione catastale Regione Campania Ramo Idrico

a sud ed est con Lotto 1

Prezzo di stima come da relazione di stima agli atti dell'ufficio: **€ 62.400,00**

Lotti di terreno liberi

Prezzo a base d'asta € 62.400,00

Gli allegati alla presente scheda sono tratti dal Fascicolo dell'Immobile redatto dalla Romeo Gestioni nell'ambito dell'Accordo quadro triennale avente ad oggetto l'affidamento di attività di servizi tecnici di ingegneria e architettura finalizzati alla ricognizione censuaria del patrimonio immobiliare della Regione Campania



REGIONE CAMPANIA

INDIVIDUAZIONE TERRITORIALE

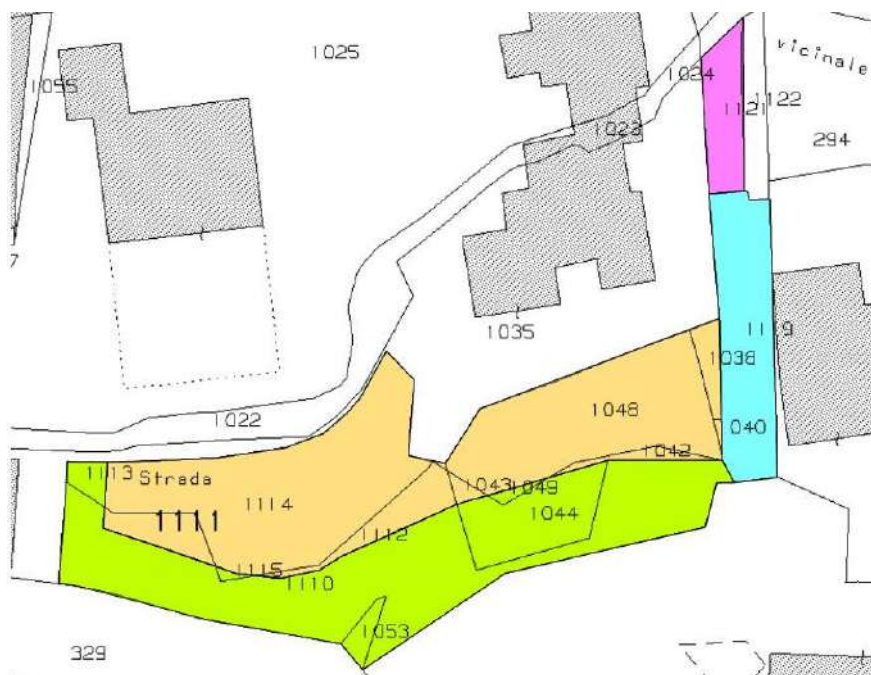


Accordo Quadro per l'affidamento di servizi tecnici finalizzati alla ricognizione censuaria del patrimonio immobiliare della Regione Campania, per la costruzione di un'anagrafe immobiliare completa di dati fisici, tecnici e amministrativo/giuridici. (PROC. n 3506/AQ/2022-lotto unico - CUP: B29B21001100002 CIG 9517294F73)

Fascicolo dell'immobile
Individuazione territoriale

**REGIONE CAMPANIA****INDIVIDUAZIONE TERRITORIALE**

FOGLIO	PARTICELLA	QUALITA'	SUPERFICIE CATASTALE
32	1038	Vigneto	15,00 mq
32	1040	Vigneto	1,00 mq
32	1042	Vigneto	7,00 mq
32	1043	Vigneto	3,00 mq
32	1048	Vigneto	170,00 mq
32	1111	Vigneto	22,00 mq
32	1112	Vigneto	29,00 mq
32	1114	Vigneto	225,00 mq

LOTTO 2*Lotto 2 (evidenziato in giallo)*


Accordo Quadro per l'affidamento di servizi tecnici finalizzati alla ricognizione censuaria del patrimonio immobiliare della Regione Campania, per la costruzione di un'anagrafe immobiliare completa di dati fisici, tecnici e amministrativo/giuridici. (PROC. n 3506/AQ/2022-lotto unico - CUP: B29B21001100002 CIG 9517294F73)

Fascicolo dell'immobile
Individuazione territoriale



REGIONE CAMPANIA

DOCUMENTAZIONE FOTOGRAFICA



Accordo Quadro per l'affidamento di servizi tecnici finalizzati alla ricognizione censuaria del patrimonio immobiliare della Regione Campania, per la costruzione di un'anagrafe immobiliare completa di dati fisici, tecnici e amministrativo/giuridici. (PROC. n 3506/AQ/2022-lotto unico - CUP: B29B21001100002 CIG 9517294F73)

**Allegati fascicolo
immobile**

Documentazione fotografica



REGIONE CAMPANIA

DOCUMENTAZIONE FOTOGRAFICA



C



D



G



H



REGIONE CAMPANIA

INQUADRAMENTO URBANISTICO

Lo strumento urbanistico attualmente in vigore nel Comune di Forio d'Ischia (NA) è il PUC, approvato con Deliberazione della Giunta Municipale n. 123 del 18/12/2020. Nel vigente strumento urbanistico l'appezzamento ricade in zona "B-Insediamenti Urbani prevalentemente Consolidati".

ART.37. INSEDIAMENTI URBANI PREVALENTEMENTE CONSOLIDATI

1. La zona omogenea "Insediamenti Urbani prevalentemente consolidati" comprende le porzioni di territorio totalmente o parzialmente edificate generalmente con continuità e caratterizzati dalla prevalente funzione residenziale con la presenza di servizi.
2. In tale zona omogenea, conformemente alle disposizioni del D.M. 1444/1968, al pari delle zone B, la superficie coperta degli edifici esistenti non è inferiore ad un ottavo della superficie fondiaria della zona, e la densità territoriale supera 1,5 mc/mq.
3. Le destinazioni d'uso ammesse, in riferimento all'ART. 14 sono le seguenti:

DESTINAZIONI RESIDENZIALI (DR)	TUTTE
DESTINAZIONI TURISTICO-RICETTIVE (DT)	DT1, DT2
DESTINAZIONI COMMERCIALI E DIREZIONALI (DC)	DC1, DC2, DC4, DC5, DC6, DC7, DC8
SERVIZI PUBBLICI O DI PUBBLICO INTERESSE (SP)	TUTTE

Tutte le attività devono risultare non inquinanti, e, comunque, non devono essere classificate insalubri ai sensi dell'art. 216 del R.D. 1265/1934, e, in ogni caso non devono contrastare con il carattere prevalentemente residenziale della zona.

4. Le trasformazioni fisiche ammissibili nella zona omogenea, compatibilmente con la vincolistica vigente, tramite intervento edilizio diretto, comprendono:
 - a) Manutenzione Ordinaria e Straordinaria;
 - b) Restauro e risanamento conservativo;
 - c) Ristrutturazione edilizia (soltanto per gli edifici di recente impianto realizzati dopo il 1945).
5. Nel caso di interventi di Ristrutturazione Edilizia con demolizione e ricostruzione a parità di volumetria dovrà essere garantito un indice di permeabilità pari al minimo valore tra 30% e IPF esistente.
6. Nelle porzioni di territorio ancora libere presenti nella zona omogenea sono ammessi interventi privatistici tesi alla creazione di nuove "Aree per Attrezzature e Servizi di livello locale" di cui all'ART.42.

I progetti degli interventi dovranno essere presentati sotto forma di progetto planivolumetrico, e dovranno definire chiaramente i servizi a rete, la pubblica illuminazione e la viabilità (da realizzare a cura e spese dei privati) che dovranno essere collegati funzionalmente a quelli comunali esistenti. Al progetto sarà allegata la convenzione (da approvarsi anch'essa con delibera del consiglio comunale) in cui saranno specificati gli obblighi, funzionali al soddisfacimento di un interesse pubblico, che il soggetto attuatore si assume ai fini di poter conseguire il rilascio del titolo edilizio, il quale resta la fonte di regolamento degli interessi.

I progetti degli interventi dovranno rispettare, a seconda della tipologia di attrezzatura e servizio di livello locale, i limiti ed i parametri definiti negli artt. da 43 a 46, ed il dettato normativo dell'art. 20 del D.Lgs. 50/2016.



Accordo Quadro per l'affidamento di servizi tecnici finalizzati alla ricognizione censuaria del patrimonio immobiliare della Regione Campania, per la costruzione di un'anagrafe immobiliare completa di dati fisici, tecnici e amministrativo/giuridici. (PROC. n 3506/AQ/2022-lotto unico - CUP: B29B21001100002 CIG 9517294F73)

**Allegati fascicolo
dell'immobile**
Inquadramento urbanistico



REGIONE CAMPANIA

INQUADRAMENTO URBANISTICO



Stralcio del Piano Urbanistico Comunale con individuazione degli immobili in oggetto



Accordo Quadro per l'affidamento di servizi tecnici finalizzati alla ricognizione censuaria del patrimonio immobiliare della Regione Campania, per la costruzione di un'anagrafe immobiliare completa di dati fisici, tecnici e amministrativo/giuridici. (PROC. n 3506/AQ/2022-lotto unico - CUP: B29B21001100002 CIG 9517294F73)

**Allegati fascicolo
dell'immobile**
Inquadramento urbanistico



Visura storica per immobile

Situazione degli atti informatizzati al 03/06/2025

Dati della richiesta	Comune di FORIO (Codice:D702)
Catasto Terreni	Provincia di NAPOLI
	Foglio: 32 Particella: 1038

INTESTATO

1	REGIONE CAMPANIA RAMO IDRICO sede in NAPOLI (NA)	80011990639*	(1) Proprieta' 1/1
---	--	--------------	--------------------

Unità immobiliare dal 18/11/2020

N.	DATI IDENTIFICATIVI			DATI CLASSAMENTO						DATI DERIVANTI DA	
	Foglio	Particella	Sub	Porz	Qualità Classe	Superficie(m²)	Deduz	Reddito			
						ha are ca		Dominicale	Agrario		
1	32	1038		-	VIGNETO 3	00 15		Euro 0,19	Euro 0,19		
Notifica						Partita					
FRAZIONAMENTO del 18/11/2020 Pratica n. NA0222649 in atti dal 18/11/2020 presentato il 17/11/2020 (n. 222649.1/2020)											

Nella variazione sono stati soppressi i seguenti immobili:

Foglio:32 Particella:47 ; Foglio:32 Particella:51 ; Foglio:32 Particella:54 ; Foglio:32 Particella:56 ; Foglio:32 Particella:267 ; Foglio:32 Particella:273 ; Foglio:32 Particella:274 ; Foglio:32 Particella:312 ; Foglio:32 Particella:317 ;
Foglio:32 Particella:319 ; Foglio:32 Particella:320 ; Foglio:32 Particella:330 ; Foglio:32 Particella:357 ; Foglio:32 Particella:358 ;

Sono stati inoltre variati i seguenti immobili:

Foglio:32 Particella:1025 ; Foglio:32 Particella:1026 ; Foglio:32 Particella:1027 ; Foglio:32 Particella:1028 ; Foglio:32 Particella:1029 ; Foglio:32 Particella:1030 ; Foglio:32 Particella:1031 ; Foglio:32 Particella:1032 ;
Foglio:32 Particella:1033 ; Foglio:32 Particella:1034 ; Foglio:32 Particella:1035 ; Foglio:32 Particella:1036 ; Foglio:32 Particella:1037 ; Foglio:32 Particella:1039 ; Foglio:32 Particella:1040 ; Foglio:32 Particella:1041 ;
Foglio:32 Particella:1042 ; Foglio:32 Particella:1043 ; Foglio:32 Particella:1044 ; Foglio:32 Particella:1045 ; Foglio:32 Particella:1046 ; Foglio:32 Particella:1047 ; Foglio:32 Particella:1048 ; Foglio:32 Particella:1049 ;
Foglio:32 Particella:1050 ; Foglio:32 Particella:1051 ; Foglio:32 Particella:1052 ; Foglio:32 Particella:1053 ; Foglio:32 Particella:1054 ; Foglio:32 Particella:1055 ; Foglio:32 Particella:1056 ; Foglio:32 Particella:1057 ;
Foglio:32 Particella:1058 ; Foglio:32 Particella:1059 ;

L'intestazione alla data della richiesta deriva dai seguenti atti:

Visura storica per immobile

Situazione degli atti informatizzati al 03/06/2025

Situazione degli intestati dal 10/06/2021

N.	DATI ANAGRAFICI	CODICE FISCALE	DIRITTI E ONERI REALI
1	REGIONE CAMPANIA RAMO IDRICO sede in NAPOLI (NA)	80011990639*	(1) Proprieta' 1/1
DATI DERIVANTI DA Atto amministrativo DECRETO (DISPOSIZIONI DELLE AUTORITA') del 10/06/2021 Pubblico ufficiale REGIONE CAMPANIA Sede NAPOLI (NA) Repertorio n. 38 - DECRETO DIRIGENZIALE N.38 DEL 10/06/2021 Voltura n. 18231.1/2021 - Pratica n. NA0154943 in atti dal 13/07/2021			

Situazione degli intestati dal 18/11/2020

N.	DATI ANAGRAFICI	CODICE FISCALE	DIRITTI E ONERI REALI
1	CASSE PER OPERE STRAORDINARIE DI PUBBLICO INTERESSE NELL ITALIA MERIDIONALE CON SEDE IN ROMA		(1) Proprieta' 1000/1000 fino al 10/06/2021
DATI DERIVANTI DA FRAZIONAMENTO del 18/11/2020 Pratica n. NA0222649 in atti dal 18/11/2020 presentato il 17/11/2020 (n. 222649.1/2020)			

Situazione dell'unità immobiliare che ha originato il precedente dal 20/03/2012

N.	DATI IDENTIFICATIVI			DATI CLASSAMENTO					DATI DERIVANTI DA	
	Foglio	Particella	Sub	Porz	Qualità Classe	Superficie(m²) ha are ca	Deduz	Reddito		
								Dominicale	Agrario	
1	32	319		-	VIGNETO 3	01 50		Euro 1,90	Euro 1,90	VARIAZIONE D'UFFICIO del 20/03/2012 Pratica n. NA0178599 in atti dal 20/03/2012 ACQUISIZIONE TF MOD 12 N. 53 DEL 22.06.1966 - ISTANZA (n. 3854.1/2012)
Notifica						Partita				

Sono stati inoltre variati i seguenti immobili:

Foglio:32 Particella:295 ;

L'intestazione alla data della richiesta deriva dai seguenti atti:

Situazione degli intestati dal 20/03/2012

N.	DATI ANAGRAFICI	CODICE FISCALE	DIRITTI E ONERI REALI
1	CASSE PER OPERE STRAORDINARIE DI PUBBLICO INTERESSE NELL ITALIA MERIDIONALE CON SEDE IN ROMA		(1) Proprieta' 1000/1000 fino al 18/11/2020
DATI DERIVANTI DA VARIAZIONE D'UFFICIO del 20/03/2012 - ACQUISIZIONE TF MOD 12 N. 53 DEL 22.06.1966 - ISTANZA n. 3854.1/2012 - Pratica n. NA0178599 in atti dal 20/03/2012			

Situazione dell'unità immobiliare che ha originato il precedente dall'impianto meccanografico

N.	DATI IDENTIFICATIVI			DATI CLASSAMENTO					DATI DERIVANTI DA	
	Foglio	Particella	Sub	Porz	Qualità Classe	Superficie(m²) ha are ca	Deduz	Reddito		
								Dominicale	Agrario	
1	32	295		-	VIGNETO 3	04 00		Euro 5,06 L. 9.800	Euro 5,06 L. 9.800	Impianto meccanografico del 12/02/1985

Visura storica per immobile

Situazione degli atti informatizzati al 03/06/2025

Notifica		Partita	9516		
----------	--	---------	------	--	--

L'intestazione alla data della richiesta deriva dai seguenti atti:

Situazione degli intestati relativa ad atto del 19/08/1968 (antecedente all'impianto meccanografico)

N.	DATI ANAGRAFICI	CODICE FISCALE	DIRITTI E ONERI REALI
1	CASTAGLIUOLO Lucia nata a FORIO (NA) il 09/02/1931	CSTLCU31B49D702B*	(1) Proprieta' 1/2 fino al 30/03/2012
2	CASTAGLIUOLO Pietro Paolo nato a FORIO (NA) il 19/07/1923	CSTPRP23L19D702E*	(1) Proprieta' 1/2 fino al 30/03/2012
DATI DERIVANTI DA		RETTIFICA DI INTESTAZIONE ALL'ATTUALITA' del 19/08/1968 Pubblico ufficiale NONNO F - UR Sede ISCHIA (NA) Registrazione n. 911 registrato in data 05/09/1968 - CORR ACQUISIZIONE DV - ISTANZA Voltura n. 13774.1/2012 - Pratica n. NA0184944 in atti dal 23/03/2012	

Situazione degli intestati dall'impianto meccanografico

N.	DATI ANAGRAFICI	CODICE FISCALE	DIRITTI E ONERI REALI
1	CASSE PER OPERE STRAORDINARIE DI PUBBLICO INTERESSE NELL'ITALIA MERIDIONALE CON SEDE IN ROMA		(1) Proprieta' 1000/1000 fino al 19/08/1968
DATI DERIVANTI DA		Impianto meccanografico del 12/02/1985	

Visura telematica

* Codice Fiscale Validato in Anagrafe Tributaria.

Visura storica per immobile

Situazione degli atti informatizzati al 03/06/2025

Dati della richiesta	Comune di FORIO (Codice:D702)
Catasto Terreni	Provincia di NAPOLI
	Foglio: 32 Particella: 1040

INTESTATO

1	REGIONE CAMPANIA RAMO IDRICO sede in NAPOLI (NA)	80011990639*	(1) Proprieta' 1/1
---	--	--------------	--------------------

Unità immobiliare dal 18/11/2020

N.	DATI IDENTIFICATIVI			DATI CLASSAMENTO						DATI DERIVANTI DA	
	Foglio	Particella	Sub	Porz	Qualità Classe	Superficie(m²)	Deduz	Reddito			
						ha are ca		Dominicale	Agrario		
1	32	1040		-	VIGNETO 3	00 01		Euro 0,01	Euro 0,01	FRAZIONAMENTO del 18/11/2020 Pratica n. NA0222649 in atti dal 18/11/2020 presentato il 17/11/2020 (n. 222649.1/2020)	
Notifica						Partita					

Nella variazione sono stati soppressi i seguenti immobili:

Foglio:32 Particella:47 ; Foglio:32 Particella:51 ; Foglio:32 Particella:54 ; Foglio:32 Particella:56 ; Foglio:32 Particella:267 ; Foglio:32 Particella:273 ; Foglio:32 Particella:274 ; Foglio:32 Particella:312 ; Foglio:32 Particella:317 ; Foglio:32 Particella:319 ; Foglio:32 Particella:320 ; Foglio:32 Particella:330 ; Foglio:32 Particella:357 ; Foglio:32 Particella:358 ;

Sono stati inoltre variati i seguenti immobili:

Foglio:32 Particella:1025 ; Foglio:32 Particella:1026 ; Foglio:32 Particella:1027 ; Foglio:32 Particella:1028 ; Foglio:32 Particella:1029 ; Foglio:32 Particella:1030 ; Foglio:32 Particella:1031 ; Foglio:32 Particella:1032 ; Foglio:32 Particella:1033 ; Foglio:32 Particella:1034 ; Foglio:32 Particella:1035 ; Foglio:32 Particella:1036 ; Foglio:32 Particella:1037 ; Foglio:32 Particella:1038 ; Foglio:32 Particella:1039 ; Foglio:32 Particella:1041 ; Foglio:32 Particella:1042 ; Foglio:32 Particella:1043 ; Foglio:32 Particella:1044 ; Foglio:32 Particella:1045 ; Foglio:32 Particella:1046 ; Foglio:32 Particella:1047 ; Foglio:32 Particella:1048 ; Foglio:32 Particella:1049 ; Foglio:32 Particella:1050 ; Foglio:32 Particella:1051 ; Foglio:32 Particella:1052 ; Foglio:32 Particella:1053 ; Foglio:32 Particella:1054 ; Foglio:32 Particella:1055 ; Foglio:32 Particella:1056 ; Foglio:32 Particella:1057 ; Foglio:32 Particella:1058 ; Foglio:32 Particella:1059 ;

L'intestazione alla data della richiesta deriva dai seguenti atti:

Visura storica per immobile

Situazione degli atti informatizzati al 03/06/2025

Situazione degli intestati dal 10/06/2021

N.	DATI ANAGRAFICI	CODICE FISCALE	DIRITTI E ONERI REALI
1	REGIONE CAMPANIA RAMO IDRICO sede in NAPOLI (NA)	80011990639*	(1) Proprieta' 1/1
DATI DERIVANTI DA Atto amministrativo DECRETO (DISPOSIZIONI DELLE AUTORITA') del 10/06/2021 Pubblico ufficiale REGIONE CAMPANIA Sede NAPOLI (NA) Repertorio n. 38 - DECRETO DIRIGENZIALE N.38 DEL 10/06/2021 Voltura n. 18231.1/2021 - Pratica n. NA0154943 in atti dal 13/07/2021			

Situazione degli intestati dal 18/11/2020

N.	DATI ANAGRAFICI	CODICE FISCALE	DIRITTI E ONERI REALI
1	CASSE PER OPERE STRAORDINARIE DI PUBBLICO INTERESSE NELL ITALIA MERIDIONALE CON SEDE IN ROMA		(1) Proprieta' 1000/1000 fino al 10/06/2021
DATI DERIVANTI DA FRAZIONAMENTO del 18/11/2020 Pratica n. NA0222649 in atti dal 18/11/2020 presentato il 17/11/2020 (n. 222649.1/2020)			

Situazione dell'unità immobiliare che ha originato il precedente dall'impianto meccanografico

N.	DATI IDENTIFICATIVI			DATI CLASSAMENTO						DATI DERIVANTI DA
	Foglio	Particella	Sub	Porz	Qualità Classe	Superficie(m²) ha are ca	Deduz	Reddito		
								Dominicale	Agrario	
1	32	358		-	VIGNETO 3	00 13		Euro 0,16 L. 319	Euro 0,16 L. 319	Impianto meccanografico del 12/02/1985
Notifica				Partita		9516				

L'intestazione alla data della richiesta deriva dai seguenti atti:

Situazione degli intestati dall'impianto meccanografico

N.	DATI ANAGRAFICI	CODICE FISCALE	DIRITTI E ONERI REALI
1	CASSE PER OPERE STRAORDINARIE DI PUBBLICO INTERESSE NELL ITALIA MERIDIONALE CON SEDE IN ROMA		(1) Proprieta' 1000/1000 fino al 18/11/2020
DATI DERIVANTI DA Impianto meccanografico del 12/02/1985			

Visura telematica

* Codice Fiscale Validato in Anagrafe Tributaria.

Visura storica per immobile

Situazione degli atti informatizzati al 03/06/2025

Dati della richiesta	Comune di FORIO (Codice:D702)
Catasto Terreni	Provincia di NAPOLI
	Foglio: 32 Particella: 1042

INTESTATO

1	REGIONE CAMPANIA RAMO IDRICO sede in NAPOLI (NA)	80011990639*	(1) Proprieta' 1/1
---	--	--------------	--------------------

Unità immobiliare dal 18/11/2020

N.	DATI IDENTIFICATIVI			DATI CLASSAMENTO						DATI DERIVANTI DA	
	Foglio	Particella	Sub	Porz	Qualità Classe	Superficie(m²)	Deduz	Reddito			
						ha are ca		Dominicale	Agrario		
1	32	1042		-	VIGNETO 4	00 07		Euro 0,05	Euro 0,07	FRAZIONAMENTO del 18/11/2020 Pratica n. NA0222649 in atti dal 18/11/2020 presentato il 17/11/2020 (n. 222649.1/2020)	
Notifica						Partita					

Nella variazione sono stati soppressi i seguenti immobili:

Foglio:32 Particella:47 ; Foglio:32 Particella:51 ; Foglio:32 Particella:54 ; Foglio:32 Particella:56 ; Foglio:32 Particella:267 ; Foglio:32 Particella:273 ; Foglio:32 Particella:274 ; Foglio:32 Particella:312 ; Foglio:32 Particella:317 ;
Foglio:32 Particella:319 ; Foglio:32 Particella:320 ; Foglio:32 Particella:330 ; Foglio:32 Particella:357 ; Foglio:32 Particella:358 ;

Sono stati inoltre variati i seguenti immobili:

Foglio:32 Particella:1025 ; Foglio:32 Particella:1026 ; Foglio:32 Particella:1027 ; Foglio:32 Particella:1028 ; Foglio:32 Particella:1029 ; Foglio:32 Particella:1030 ; Foglio:32 Particella:1031 ; Foglio:32 Particella:1032 ;
Foglio:32 Particella:1033 ; Foglio:32 Particella:1034 ; Foglio:32 Particella:1035 ; Foglio:32 Particella:1036 ; Foglio:32 Particella:1037 ; Foglio:32 Particella:1038 ; Foglio:32 Particella:1039 ; Foglio:32 Particella:1040 ;
Foglio:32 Particella:1041 ; Foglio:32 Particella:1043 ; Foglio:32 Particella:1044 ; Foglio:32 Particella:1045 ; Foglio:32 Particella:1046 ; Foglio:32 Particella:1047 ; Foglio:32 Particella:1048 ; Foglio:32 Particella:1049 ;
Foglio:32 Particella:1050 ; Foglio:32 Particella:1051 ; Foglio:32 Particella:1052 ; Foglio:32 Particella:1053 ; Foglio:32 Particella:1054 ; Foglio:32 Particella:1055 ; Foglio:32 Particella:1056 ; Foglio:32 Particella:1057 ;
Foglio:32 Particella:1058 ; Foglio:32 Particella:1059 ;

L'intestazione alla data della richiesta deriva dai seguenti atti:

Visura storica per immobile

Situazione degli atti informatizzati al 03/06/2025

Situazione degli intestati dal 10/06/2021

N.	DATI ANAGRAFICI	CODICE FISCALE	DIRITTI E ONERI REALI
1	REGIONE CAMPANIA RAMO IDRICO sede in NAPOLI (NA)	80011990639*	(1) Proprieta' 1/1
DATI DERIVANTI DA Atto amministrativo DECRETO (DISPOSIZIONI DELLE AUTORITA') del 10/06/2021 Pubblico ufficiale REGIONE CAMPANIA Sede NAPOLI (NA) Repertorio n. 38 - DECRETO DIRIGENZIALE N.38 DEL 10/06/2021 Voltura n. 18231.1/2021 - Pratica n. NA0154943 in atti dal 13/07/2021			

Situazione degli intestati dal 18/11/2020

N.	DATI ANAGRAFICI	CODICE FISCALE	DIRITTI E ONERI REALI
1	CASSE PER OPERE STRAORDINARIE DI PUBBLICO INTERESSE NELL ITALIA MERIDIONALE CON SEDE IN ROMA		(1) Proprieta' 1000/1000 fino al 10/06/2021
DATI DERIVANTI DA FRAZIONAMENTO del 18/11/2020 Pratica n. NA0222649 in atti dal 18/11/2020 presentato il 17/11/2020 (n. 222649.1/2020)			

Situazione dell'unità immobiliare che ha originato il precedente dall'impianto meccanografico

N.	DATI IDENTIFICATIVI			DATI CLASSAMENTO						DATI DERIVANTI DA
	Foglio	Particella	Sub	Porz	Qualità Classe	Superficie(m²)	Deduz	Reddito		
						ha are ca		Dominicale	Agrario	
1	32	357		-	VIGNETO 4	02 23		Euro 1,44 L. 2.788	Euro 2,36 L. 4.572	Impianto meccanografico del 12/02/1985
Notifica				Partita		9516				

L'intestazione alla data della richiesta deriva dai seguenti atti:

Situazione degli intestati dall'impianto meccanografico

N.	DATI ANAGRAFICI	CODICE FISCALE	DIRITTI E ONERI REALI
1	CASSE PER OPERE STRAORDINARIE DI PUBBLICO INTERESSE NELL ITALIA MERIDIONALE CON SEDE IN ROMA		(1) Proprieta' 1000/1000 fino al 18/11/2020
DATI DERIVANTI DA Impianto meccanografico del 12/02/1985			

Visura telematica

* Codice Fiscale Validato in Anagrafe Tributaria.

Visura storica per immobile

Situazione degli atti informatizzati al 03/06/2025

Dati della richiesta	Comune di FORIO (Codice:D702)
Catasto Terreni	Provincia di NAPOLI
	Foglio: 32 Particella: 1043

INTESTATO

1	REGIONE CAMPANIA RAMO IDRICO sede in NAPOLI (NA)	80011990639*	(1) Proprieta' 1/1
---	--	--------------	--------------------

Unità immobiliare dal 18/11/2020

N.	DATI IDENTIFICATIVI			DATI CLASSAMENTO					DATI DERIVANTI DA	
	Foglio	Particella	Sub	Porz	Qualità Classe	Superficie(m²)	Deduz	Reddito		
						ha are ca		Dominicale	Agrario	
1	32	1043		-	VIGNETO 4	00 03		Euro 0,02	Euro 0,03	FRAZIONAMENTO del 18/11/2020 Pratica n. NA0222649 in atti dal 18/11/2020 presentato il 17/11/2020 (n. 222649.1/2020)
Notifica						Partita				

Nella variazione sono stati soppressi i seguenti immobili:

Foglio:32 Particella:47 ; Foglio:32 Particella:51 ; Foglio:32 Particella:54 ; Foglio:32 Particella:56 ; Foglio:32 Particella:267 ; Foglio:32 Particella:273 ; Foglio:32 Particella:274 ; Foglio:32 Particella:312 ; Foglio:32 Particella:317 ;
Foglio:32 Particella:319 ; Foglio:32 Particella:320 ; Foglio:32 Particella:330 ; Foglio:32 Particella:357 ; Foglio:32 Particella:358 ;

Sono stati inoltre variati i seguenti immobili:

Foglio:32 Particella:1025 ; Foglio:32 Particella:1026 ; Foglio:32 Particella:1027 ; Foglio:32 Particella:1028 ; Foglio:32 Particella:1029 ; Foglio:32 Particella:1030 ; Foglio:32 Particella:1031 ; Foglio:32 Particella:1032 ;
Foglio:32 Particella:1033 ; Foglio:32 Particella:1034 ; Foglio:32 Particella:1035 ; Foglio:32 Particella:1036 ; Foglio:32 Particella:1037 ; Foglio:32 Particella:1038 ; Foglio:32 Particella:1039 ; Foglio:32 Particella:1040 ;
Foglio:32 Particella:1041 ; Foglio:32 Particella:1042 ; Foglio:32 Particella:1044 ; Foglio:32 Particella:1045 ; Foglio:32 Particella:1046 ; Foglio:32 Particella:1047 ; Foglio:32 Particella:1048 ; Foglio:32 Particella:1049 ;
Foglio:32 Particella:1050 ; Foglio:32 Particella:1051 ; Foglio:32 Particella:1052 ; Foglio:32 Particella:1053 ; Foglio:32 Particella:1054 ; Foglio:32 Particella:1055 ; Foglio:32 Particella:1056 ; Foglio:32 Particella:1057 ;
Foglio:32 Particella:1058 ; Foglio:32 Particella:1059 ;

L'intestazione alla data della richiesta deriva dai seguenti atti:

Visura storica per immobile

Situazione degli atti informatizzati al 03/06/2025

Situazione degli intestati dal 10/06/2021

N.	DATI ANAGRAFICI	CODICE FISCALE	DIRITTI E ONERI REALI
1	REGIONE CAMPANIA RAMO IDRICO sede in NAPOLI (NA)	80011990639*	(1) Proprieta' 1/1
DATI DERIVANTI DA Atto amministrativo DECRETO (DISPOSIZIONI DELLE AUTORITA') del 10/06/2021 Pubblico ufficiale REGIONE CAMPANIA Sede NAPOLI (NA) Repertorio n. 38 - DECRETO DIRIGENZIALE N.38 DEL 10/06/2021 Voltura n. 18231.1/2021 - Pratica n. NA0154943 in atti dal 13/07/2021			

Situazione degli intestati dal 18/11/2020

N.	DATI ANAGRAFICI	CODICE FISCALE	DIRITTI E ONERI REALI
1	CASSE PER OPERE STRAORDINARIE DI PUBBLICO INTERESSE NELL ITALIA MERIDIONALE CON SEDE IN ROMA		(1) Proprieta' 1000/1000 fino al 10/06/2021
DATI DERIVANTI DA FRAZIONAMENTO del 18/11/2020 Pratica n. NA0222649 in atti dal 18/11/2020 presentato il 17/11/2020 (n. 222649.1/2020)			

Situazione dell'unità immobiliare che ha originato il precedente dall'impianto meccanografico

N.	DATI IDENTIFICATIVI			DATI CLASSAMENTO						DATI DERIVANTI DA
	Foglio	Particella	Sub	Porz	Qualità Classe	Superficie(m²) ha are ca	Deduz	Reddito		
								Dominicale	Agrario	
1	32	357		-	VIGNETO 4	02 23		Euro 1,44 L. 2.788	Euro 2,36 L. 4.572	Impianto meccanografico del 12/02/1985
Notifica						Partita	9516			

L'intestazione alla data della richiesta deriva dai seguenti atti:

Situazione degli intestati dall'impianto meccanografico

N.	DATI ANAGRAFICI	CODICE FISCALE	DIRITTI E ONERI REALI
1	CASSE PER OPERE STRAORDINARIE DI PUBBLICO INTERESSE NELL ITALIA MERIDIONALE CON SEDE IN ROMA		(1) Proprieta' 1000/1000 fino al 18/11/2020
DATI DERIVANTI DA Impianto meccanografico del 12/02/1985			

Visura telematica

* Codice Fiscale Validato in Anagrafe Tributaria.

Visura storica per immobile

Situazione degli atti informatizzati al 03/06/2025

Dati della richiesta	Comune di FORIO (Codice:D702)
Catasto Terreni	Provincia di NAPOLI
	Foglio: 32 Particella: 1048

INTESTATO

1	REGIONE CAMPANIA RAMO IDRICO sede in NAPOLI (NA)	80011990639*	(1) Proprieta' 1/1
---	--	--------------	--------------------

Unità immobiliare dal 18/11/2020

N.	DATI IDENTIFICATIVI			DATI CLASSAMENTO						DATI DERIVANTI DA	
	Foglio	Particella	Sub	Porz	Qualità Classe	Superficie(m²)	Deduz	Reddito			
						ha are ca		Dominicale	Agrario		
1	32	1048		-	VIGNETO 3	01 70		Euro 2,15	Euro 2,15	FRAZIONAMENTO del 18/11/2020 Pratica n. NA0222649 in atti dal 18/11/2020 presentato il 17/11/2020 (n. 222649.1/2020)	
Notifica						Partita					

Nella variazione sono stati soppressi i seguenti immobili:

Foglio:32 Particella:47 ; Foglio:32 Particella:51 ; Foglio:32 Particella:54 ; Foglio:32 Particella:56 ; Foglio:32 Particella:267 ; Foglio:32 Particella:273 ; Foglio:32 Particella:274 ; Foglio:32 Particella:312 ; Foglio:32 Particella:317 ; Foglio:32 Particella:319 ; Foglio:32 Particella:320 ; Foglio:32 Particella:330 ; Foglio:32 Particella:357 ; Foglio:32 Particella:358 ;

Sono stati inoltre variati i seguenti immobili:

Foglio:32 Particella:1025 ; Foglio:32 Particella:1026 ; Foglio:32 Particella:1027 ; Foglio:32 Particella:1028 ; Foglio:32 Particella:1029 ; Foglio:32 Particella:1030 ; Foglio:32 Particella:1031 ; Foglio:32 Particella:1032 ; Foglio:32 Particella:1033 ; Foglio:32 Particella:1034 ; Foglio:32 Particella:1035 ; Foglio:32 Particella:1036 ; Foglio:32 Particella:1037 ; Foglio:32 Particella:1038 ; Foglio:32 Particella:1039 ; Foglio:32 Particella:1040 ; Foglio:32 Particella:1041 ; Foglio:32 Particella:1042 ; Foglio:32 Particella:1043 ; Foglio:32 Particella:1044 ; Foglio:32 Particella:1045 ; Foglio:32 Particella:1046 ; Foglio:32 Particella:1047 ; Foglio:32 Particella:1049 ; Foglio:32 Particella:1050 ; Foglio:32 Particella:1051 ; Foglio:32 Particella:1052 ; Foglio:32 Particella:1053 ; Foglio:32 Particella:1054 ; Foglio:32 Particella:1055 ; Foglio:32 Particella:1056 ; Foglio:32 Particella:1057 ; Foglio:32 Particella:1058 ; Foglio:32 Particella:1059 ;

L'intestazione alla data della richiesta deriva dai seguenti atti:

Visura storica per immobile

Situazione degli atti informatizzati al 03/06/2025

Situazione degli intestati dal 10/06/2021

N.	DATI ANAGRAFICI	CODICE FISCALE	DIRITTI E ONERI REALI
1	REGIONE CAMPANIA RAMO IDRICO sede in NAPOLI (NA)	80011990639*	(1) Proprieta' 1/1
DATI DERIVANTI DA Atto amministrativo DECRETO (DISPOSIZIONI DELLE AUTORITA') del 10/06/2021 Pubblico ufficiale REGIONE CAMPANIA Sede NAPOLI (NA) Repertorio n. 38 - DECRETO DIRIGENZIALE N.38 DEL 10/06/2021 Voltura n. 18231.1/2021 - Pratica n. NA0154943 in atti dal 13/07/2021			

Situazione degli intestati dal 18/11/2020

N.	DATI ANAGRAFICI	CODICE FISCALE	DIRITTI E ONERI REALI
1	CASSE PER OPERE STRAORDINARIE DI PUBBLICO INTERESSE NELL ITALIA MERIDIONALE CON SEDE IN ROMA		(1) Proprieta' 1000/1000 fino al 10/06/2021
DATI DERIVANTI DA FRAZIONAMENTO del 18/11/2020 Pratica n. NA0222649 in atti dal 18/11/2020 presentato il 17/11/2020 (n. 222649.1/2020)			

Situazione dell'unità immobiliare che ha originato il precedente dall'impianto meccanografico

N.	DATI IDENTIFICATIVI			DATI CLASSAMENTO						DATI DERIVANTI DA
	Foglio	Particella	Sub	Porz	Qualità Classe	Superficie(m²) ha are ca	Deduz	Reddito		
								Dominicale	Agrario	
1	32	56		-	VIGNETO 3	08 30		Euro 10,50 L. 20.335	Euro 10,50 L. 20.335	Impianto meccanografico del 12/02/1985
Notifica						Partita	9516			

L'intestazione alla data della richiesta deriva dai seguenti atti:

Situazione degli intestati dall'impianto meccanografico

N.	DATI ANAGRAFICI	CODICE FISCALE	DIRITTI E ONERI REALI
1	CASSE PER OPERE STRAORDINARIE DI PUBBLICO INTERESSE NELL ITALIA MERIDIONALE CON SEDE IN ROMA		(1) Proprieta' 1000/1000 fino al 18/11/2020
DATI DERIVANTI DA Impianto meccanografico del 12/02/1985			

Visura telematica

* Codice Fiscale Validato in Anagrafe Tributaria.

Visura storica per immobile

Situazione degli atti informatizzati al 03/06/2025

Dati della richiesta	Comune di FORIO (Codice:D702)
Catasto Terreni	Provincia di NAPOLI
	Foglio: 32 Particella: 1111

INTESTATO

1	REGIONE CAMPANIA RAMO IDRICO sede in NAPOLI (NA)	80011990639*	(1) Proprieta' 1/1
---	--	--------------	--------------------

Unità immobiliare dal 23/05/2025

N.	DATI IDENTIFICATIVI			DATI CLASSAMENTO					DATI DERIVANTI DA	
	Foglio	Particella	Sub	Porz	Qualità Classe	Superficie(m²)	Deduz	Reddito		
						ha are ca		Dominicale	Agrario	
1	32	1111		-	VIGNETO 4	00 22		Euro 0,14	Euro 0,23	FRAZIONAMENTO del 23/05/2025 Pratica n. NA0249831 in atti dal 23/05/2025 presentato il 23/05/2025 (n. 249831.1/2025)
Notifica						Partita				

Nella variazione sono stati soppressi i seguenti immobili:

Foglio:32 Particella:1036 ; Foglio:32 Particella:1039 ; Foglio:32 Particella:1045 ; Foglio:32 Particella:1046 ; Foglio:32 Particella:1050 ; Foglio:32 Particella:1052 ;

Sono stati inoltre variati i seguenti immobili:

Foglio:32 Particella:1110 ; Foglio:32 Particella:1112 ; Foglio:32 Particella:1113 ; Foglio:32 Particella:1114 ; Foglio:32 Particella:1115 ; Foglio:32 Particella:1116 ; Foglio:32 Particella:1117 ; Foglio:32 Particella:1118 ;

Foglio:32 Particella:1119 ; Foglio:32 Particella:1120 ; Foglio:32 Particella:1121 ; Foglio:32 Particella:1122 ; Foglio:32 Particella:1123 ; Foglio:32 Particella:1124 ;

L'intestazione alla data della richiesta deriva dai seguenti atti:

Situazione degli intestati dal 23/05/2025

N.	DATI ANAGRAFICI	CODICE FISCALE	DIRITTI E ONERI REALI
1	REGIONE CAMPANIA RAMO IDRICO sede in NAPOLI (NA)	80011990639*	(1) Proprieta' 1/1
DATI DERIVANTI DA		FRAZIONAMENTO del 23/05/2025 Pratica n. NA0249831 in atti dal 23/05/2025 Protocollo NSD n. ENTRATE.AGEV-ST1.REGISTRO UFFICIALE.2229528.23/05/2025 presentato il 23/05/2025 (n. 249831.1/2025)	

Visura storica per immobile

Situazione degli atti informatizzati al 03/06/2025

Situazione dell'unità immobiliare che ha originato il precedente dal 18/11/2020

N.	DATI IDENTIFICATIVI			DATI CLASSAMENTO					DATI DERIVANTI DA	
	Foglio	Particella	Sub	Porz	Qualità Classe	Superficie(m²) ha are ca	Deduz	Reddito		
								Dominicale	Agrario	
1	32	1052		-	VIGNETO 4	01 84		Euro 1,19	Euro 1,95	FRAZIONAMENTO del 18/11/2020 Pratica n. NA0222649 in atti dal 18/11/2020 presentato il 17/11/2020 (n. 222649.1/2020)
Notifica						Partita				

Nella variazione sono stati soppressi i seguenti immobili:

Foglio:32 Particella:47 ; Foglio:32 Particella:51 ; Foglio:32 Particella:54 ; Foglio:32 Particella:56 ; Foglio:32 Particella:267 ; Foglio:32 Particella:273 ; Foglio:32 Particella:274 ; Foglio:32 Particella:312 ; Foglio:32 Particella:317 ;
Foglio:32 Particella:319 ; Foglio:32 Particella:320 ; Foglio:32 Particella:330 ; Foglio:32 Particella:357 ; Foglio:32 Particella:358 ;

Sono stati inoltre variati i seguenti immobili:

Foglio:32 Particella:1025 ; Foglio:32 Particella:1026 ; Foglio:32 Particella:1027 ; Foglio:32 Particella:1028 ; Foglio:32 Particella:1029 ; Foglio:32 Particella:1030 ; Foglio:32 Particella:1031 ; Foglio:32 Particella:1032 ;
Foglio:32 Particella:1033 ; Foglio:32 Particella:1034 ; Foglio:32 Particella:1035 ; Foglio:32 Particella:1036 ; Foglio:32 Particella:1037 ; Foglio:32 Particella:1038 ; Foglio:32 Particella:1039 ; Foglio:32 Particella:1040 ;
Foglio:32 Particella:1041 ; Foglio:32 Particella:1042 ; Foglio:32 Particella:1043 ; Foglio:32 Particella:1044 ; Foglio:32 Particella:1045 ; Foglio:32 Particella:1046 ; Foglio:32 Particella:1047 ; Foglio:32 Particella:1048 ;
Foglio:32 Particella:1049 ; Foglio:32 Particella:1050 ; Foglio:32 Particella:1051 ; Foglio:32 Particella:1053 ; Foglio:32 Particella:1054 ; Foglio:32 Particella:1055 ; Foglio:32 Particella:1056 ; Foglio:32 Particella:1057 ;
Foglio:32 Particella:1058 ; Foglio:32 Particella:1059 ;

L'intestazione alla data della richiesta deriva dai seguenti atti:

Situazione degli intestati dal 10/06/2021

N.	DATI ANAGRAFICI	CODICE FISCALE	DIRITTI E ONERI REALI
1	REGIONE CAMPANIA RAMO IDRICO sede in NAPOLI (NA)	80011990639*	(1) Proprieta' 1/1 fino al 23/05/2025
DATI DERIVANTI DA		Atto amministrativo DECRETO (DISPOSIZIONI DELLE AUTORITA') del 10/06/2021 Pubblico ufficiale REGIONE CAMPANIA Sede NAPOLI (NA) Repertorio n. 38 - DECRETO DIRIGENZIALE N.38 DEL 10/06/2021 Voltura n. 18231.1/2021 - Pratica n. NA0154943 in atti dal 13/07/2021	

Situazione degli intestati dal 18/11/2020

N.	DATI ANAGRAFICI	CODICE FISCALE	DIRITTI E ONERI REALI
1	CASSE PER OPERE STRAORDINARIE DI PUBBLICO INTERESSE NELL ITALIA MERIDIONALE CON SEDE IN ROMA		(1) Proprieta' 1000/1000 fino al 10/06/2021
DATI DERIVANTI DA		FRAZIONAMENTO del 18/11/2020 Pratica n. NA0222649 in atti dal 18/11/2020 presentato il 17/11/2020 (n. 222649.1/2020)	

Visura storica per immobile

Situazione degli atti informatizzati al 03/06/2025

Situazione dell'unità immobiliare che ha originato il precedente dall'impianto meccanografico

N.	DATI IDENTIFICATIVI			DATI CLASSAMENTO						DATI DERIVANTI DA	
	Foglio	Particella	Sub	Porz	Qualità Classe	Superficie(m²)	Deduz	Reddito			
						ha are ca		Dominicale	Agrario		
1	32	330		-	VIGNETO 4	03 05		Euro 1,97 L. 3.813	Euro 3,23 L. 6.253	Impianto meccanografico del 12/02/1985	
Notifica						Partita		9516			

L'intestazione alla data della richiesta deriva dai seguenti atti:

Situazione degli intestati dall'impianto meccanografico

N.	DATI ANAGRAFICI	CODICE FISCALE	DIRITTI E ONERI REALI
1	CASSE PER OPERE STRAORDINARIE DI PUBBLICO INTERESSE NELL ITALIA MERIDIONALE CON SEDE IN ROMA		(1) Proprieta' 1000/1000 fino al 18/11/2020
DATI DERIVANTI DA		Impianto meccanografico del 12/02/1985	

Visura telematica

* Codice Fiscale Validato in Anagrafe Tributaria.

Visura storica per immobile

Situazione degli atti informatizzati al 03/06/2025

Dati della richiesta	Comune di FORIO (Codice:D702)
Catasto Terreni	Provincia di NAPOLI
	Foglio: 32 Particella: 1112

INTESTATO

1	REGIONE CAMPANIA RAMO IDRICO sede in NAPOLI (NA)	80011990639*	(1) Proprieta' 1/1
---	--	--------------	--------------------

Unità immobiliare dal 23/05/2025

N.	DATI IDENTIFICATIVI			DATI CLASSAMENTO						DATI DERIVANTI DA	
	Foglio	Particella	Sub	Porz	Qualità Classe	Superficie(m²)	Deduz	Reddito		FRAZIONAMENTO del 23/05/2025 Pratica n. NA0249831 in atti dal 23/05/2025 presentato il 23/05/2025 (n. 249831.2/2025)	
						ha are ca		Dominicale	Agrario		
1	32	1112		-	VIGNETO 4	00 29		Euro 0,19	Euro 0,31		
Notifica						Partita					
Annotazioni				di immobile: COMPRENDE IL FG. 32 N. 1116							

Nella variazione sono stati soppressi i seguenti immobili:

Foglio:32 Particella:1116 ; Foglio:32 Particella:1117 ; Foglio:32 Particella:1118 ; Foglio:32 Particella:1123 ; Foglio:32 Particella:1124 ;

Sono stati inoltre variati i seguenti immobili:

Foglio:32 Particella:1110 ; Foglio:32 Particella:1121 ; Foglio:32 Particella:1122 ;

Situazione dell'unità immobiliare dal 23/05/2025

N.	DATI IDENTIFICATIVI			DATI CLASSAMENTO						DATI DERIVANTI DA	
	Foglio	Particella	Sub	Porz	Qualità Classe	Superficie(m²)	Deduz	Reddito			
						ha are ca		Dominicale	Agrario		
1	32	1112		-	VIGNETO 4	00 18		Euro 0,12	Euro 0,19		
Notifica						Partita					
FRAZIONAMENTO del 23/05/2025 Pratica n. NA0249831 in atti dal 23/05/2025 presentato il 23/05/2025 (n. 249831.1/2025)											

Nella variazione sono stati soppressi i seguenti immobili:

Foglio:32 Particella:1036 ; Foglio:32 Particella:1039 ; Foglio:32 Particella:1045 ; Foglio:32 Particella:1046 ; Foglio:32 Particella:1050 ; Foglio:32 Particella:1052 ;

Sono stati inoltre variati i seguenti immobili:

Visura storica per immobile

Situazione degli atti informatizzati al 03/06/2025

Foglio:32 Particella:1110 ; Foglio:32 Particella:1111 ; Foglio:32 Particella:1113 ; Foglio:32 Particella:1114 ; Foglio:32 Particella:1115 ; Foglio:32 Particella:1116 ; Foglio:32 Particella:1117 ; Foglio:32 Particella:1118 ;
Foglio:32 Particella:1119 ; Foglio:32 Particella:1120 ; Foglio:32 Particella:1121 ; Foglio:32 Particella:1122 ; Foglio:32 Particella:1123 ; Foglio:32 Particella:1124 ;

L'intestazione alla data della richiesta deriva dai seguenti atti:

Situazione degli intestati dal 23/05/2025

N.	DATI ANAGRAFICI	CODICE FISCALE	DIRITTI E ONERI REALI
1	REGIONE CAMPANIA RAMO IDRICO sede in NAPOLI (NA)	80011990639*	(1) Proprieta' 1/1
DATI DERIVANTI DA FRAZIONAMENTO del 23/05/2025 Pratica n. NA0249831 in atti dal 23/05/2025 Protocollo NSD n. ENTRATE.AGEV-ST1.REGISTRO UFFICIALE.2229528.23/05/2025 presentato il 23/05/2025 (n. 249831.1/2025)			

Situazione dell'unità immobiliare che ha originato il precedente dal 18/11/2020

N.	DATI IDENTIFICATIVI			DATI CLASSAMENTO						DATI DERIVANTI DA	
	Foglio	Particella	Sub	Porz	Qualità Classe	Superficie(m²)	Deduz	Reddito			
						ha are ca		Dominicale	Agrario		
1	32	1052		-	VIGNETO 4	01 84		Euro 1,19	Euro 1,95	FRAZIONAMENTO del 18/11/2020 Pratica n. NA0222649 in atti dal 18/11/2020 presentato il 17/11/2020 (n. 222649.1/2020)	
Notifica						Partita					

Nella variazione sono stati soppressi i seguenti immobili:

Foglio:32 Particella:47 ; Foglio:32 Particella:51 ; Foglio:32 Particella:54 ; Foglio:32 Particella:56 ; Foglio:32 Particella:267 ; Foglio:32 Particella:273 ; Foglio:32 Particella:274 ; Foglio:32 Particella:312 ; Foglio:32 Particella:317 ;
Foglio:32 Particella:319 ; Foglio:32 Particella:320 ; Foglio:32 Particella:330 ; Foglio:32 Particella:357 ; Foglio:32 Particella:358 ;

Sono stati inoltre variati i seguenti immobili:

Foglio:32 Particella:1025 ; Foglio:32 Particella:1026 ; Foglio:32 Particella:1027 ; Foglio:32 Particella:1028 ; Foglio:32 Particella:1029 ; Foglio:32 Particella:1030 ; Foglio:32 Particella:1031 ; Foglio:32 Particella:1032 ;
Foglio:32 Particella:1033 ; Foglio:32 Particella:1034 ; Foglio:32 Particella:1035 ; Foglio:32 Particella:1036 ; Foglio:32 Particella:1037 ; Foglio:32 Particella:1038 ; Foglio:32 Particella:1039 ; Foglio:32 Particella:1040 ;
Foglio:32 Particella:1041 ; Foglio:32 Particella:1042 ; Foglio:32 Particella:1043 ; Foglio:32 Particella:1044 ; Foglio:32 Particella:1045 ; Foglio:32 Particella:1046 ; Foglio:32 Particella:1047 ; Foglio:32 Particella:1048 ;
Foglio:32 Particella:1049 ; Foglio:32 Particella:1050 ; Foglio:32 Particella:1051 ; Foglio:32 Particella:1053 ; Foglio:32 Particella:1054 ; Foglio:32 Particella:1055 ; Foglio:32 Particella:1056 ; Foglio:32 Particella:1057 ;
Foglio:32 Particella:1058 ; Foglio:32 Particella:1059 ;

Visura storica per immobile

Situazione degli atti informatizzati al 03/06/2025

L'intestazione alla data della richiesta deriva dai seguenti atti:

Situazione degli intestati dal 10/06/2021

N.	DATI ANAGRAFICI	CODICE FISCALE	DIRITTI E ONERI REALI
1	REGIONE CAMPANIA RAMO IDRICO sede in NAPOLI (NA)	80011990639*	(1) Proprieta' 1/1 fino al 23/05/2025
DATI DERIVANTI DA Atto amministrativo DECRETO (DISPOSIZIONI DELLE AUTORITA') del 10/06/2021 Pubblico ufficiale REGIONE CAMPANIA Sede NAPOLI (NA) Repertorio n. 38 - DECRETO DIRIGENZIALE N.38 DEL 10/06/2021 Voltura n. 18231.1/2021 - Pratica n. NA0154943 in atti dal 13/07/2021			

Situazione degli intestati dal 18/11/2020

N.	DATI ANAGRAFICI	CODICE FISCALE	DIRITTI E ONERI REALI
1	CASSE PER OPERE STRAORDINARIE DI PUBBLICO INTERESSE NELL ITALIA MERIDIONALE CON SEDE IN ROMA		(1) Proprieta' 1000/1000 fino al 10/06/2021
DATI DERIVANTI DA FRAZIONAMENTO del 18/11/2020 Pratica n. NA0222649 in atti dal 18/11/2020 presentato il 17/11/2020 (n. 222649.1/2020)			

Situazione dell'unità immobiliare che ha originato il precedente dall'impianto meccanografico

N.	DATI IDENTIFICATIVI			DATI CLASSAMENTO						DATI DERIVANTI DA	
	Foglio	Particella	Sub	Porz	Qualità Classe	Superficie(m²)	Deduz	Reddito			
						ha are ca		Dominicale	Agrario		
1	32	330		-	VIGNETO 4	03 05		Euro 1,97 L. 3.813	Euro 3,23 L. 6.253	Impianto meccanografico del 12/02/1985	
Notifica						Partita	9516				

L'intestazione alla data della richiesta deriva dai seguenti atti:

Situazione degli intestati dall'impianto meccanografico

N.	DATI ANAGRAFICI	CODICE FISCALE	DIRITTI E ONERI REALI
1	CASSE PER OPERE STRAORDINARIE DI PUBBLICO INTERESSE NELL ITALIA MERIDIONALE CON SEDE IN ROMA		(1) Proprieta' 1000/1000 fino al 18/11/2020
DATI DERIVANTI DA Impianto meccanografico del 12/02/1985			

Visura telematica

* Codice Fiscale Validato in Anagrafe Tributaria.

Visura storica per immobile

Situazione degli atti informatizzati al 03/06/2025

Dati della richiesta	Comune di FORIO (Codice:D702)
Catasto Terreni	Provincia di NAPOLI
	Foglio: 32 Particella: 1114

INTESTATO

1	REGIONE CAMPANIA RAMO IDRICO sede in NAPOLI (NA)	80011990639*	(1) Proprieta' 1/1
---	--	--------------	--------------------

Unità immobiliare dal 23/05/2025

N.	DATI IDENTIFICATIVI			DATI CLASSAMENTO					DATI DERIVANTI DA	
	Foglio	Particella	Sub	Porz	Qualità Classe	Superficie(m²)	Deduz	Reddito		
						ha are ca		Dominicale	Agrario	
1	32	1114		-	VIGNETO 3	02 25		Euro 2,85	Euro 2,85	FRAZIONAMENTO del 23/05/2025 Pratica n. NA0249831 in atti dal 23/05/2025 presentato il 23/05/2025 (n. 249831.1/2025)
Notifica						Partita				

Nella variazione sono stati soppressi i seguenti immobili:

Foglio:32 Particella:1036 ; Foglio:32 Particella:1039 ; Foglio:32 Particella:1045 ; Foglio:32 Particella:1046 ; Foglio:32 Particella:1050 ; Foglio:32 Particella:1052 ;

Sono stati inoltre variati i seguenti immobili:

Foglio:32 Particella:1110 ; Foglio:32 Particella:1111 ; Foglio:32 Particella:1112 ; Foglio:32 Particella:1113 ; Foglio:32 Particella:1115 ; Foglio:32 Particella:1116 ; Foglio:32 Particella:1117 ; Foglio:32 Particella:1118 ;

Foglio:32 Particella:1119 ; Foglio:32 Particella:1120 ; Foglio:32 Particella:1121 ; Foglio:32 Particella:1122 ; Foglio:32 Particella:1123 ; Foglio:32 Particella:1124 ;

L'intestazione alla data della richiesta deriva dai seguenti atti:

Situazione degli intestati dal 23/05/2025

N.	DATI ANAGRAFICI	CODICE FISCALE	DIRITTI E ONERI REALI
1	REGIONE CAMPANIA RAMO IDRICOsede in NAPOLI (NA)	80011990639*	(1) Proprieta' 1/1
DATI DERIVANTI DA		FRAZIONAMENTO del 23/05/2025 Pratica n. NA0249831 in atti dal 23/05/2025 Protocollo NSD n. ENTRATE.AGEV-ST1.REGISTRO UFFICIALE.2229528.23/05/2025 presentato il 23/05/2025 (n. 249831.1/2025)	

Visura storica per immobile

Situazione degli atti informatizzati al 03/06/2025

Situazione dell'unità immobiliare che ha originato il precedente dal 18/11/2020

N.	DATI IDENTIFICATIVI			DATI CLASSAMENTO					DATI DERIVANTI DA	
	Foglio	Particella	Sub	Porz	Qualità Classe	Superficie(m²) ha are ca	Deduz	Reddito		
								Dominicale	Agrario	
1	32	1050		-	VIGNETO 3	02 37		Euro 3,00	Euro 3,00	FRAZIONAMENTO del 18/11/2020 Pratica n. NA0222649 in atti dal 18/11/2020 presentato il 17/11/2020 (n. 222649.1/2020)
Notifica						Partita				

Nella variazione sono stati soppressi i seguenti immobili:

Foglio:32 Particella:47 ; Foglio:32 Particella:51 ; Foglio:32 Particella:54 ; Foglio:32 Particella:56 ; Foglio:32 Particella:267 ; Foglio:32 Particella:273 ; Foglio:32 Particella:274 ; Foglio:32 Particella:312 ; Foglio:32 Particella:317 ;
Foglio:32 Particella:319 ; Foglio:32 Particella:320 ; Foglio:32 Particella:330 ; Foglio:32 Particella:357 ; Foglio:32 Particella:358 ;

Sono stati inoltre variati i seguenti immobili:

Foglio:32 Particella:1025 ; Foglio:32 Particella:1026 ; Foglio:32 Particella:1027 ; Foglio:32 Particella:1028 ; Foglio:32 Particella:1029 ; Foglio:32 Particella:1030 ; Foglio:32 Particella:1031 ; Foglio:32 Particella:1032 ;
Foglio:32 Particella:1033 ; Foglio:32 Particella:1034 ; Foglio:32 Particella:1035 ; Foglio:32 Particella:1036 ; Foglio:32 Particella:1037 ; Foglio:32 Particella:1038 ; Foglio:32 Particella:1039 ; Foglio:32 Particella:1040 ;
Foglio:32 Particella:1041 ; Foglio:32 Particella:1042 ; Foglio:32 Particella:1043 ; Foglio:32 Particella:1044 ; Foglio:32 Particella:1045 ; Foglio:32 Particella:1046 ; Foglio:32 Particella:1047 ; Foglio:32 Particella:1048 ;
Foglio:32 Particella:1049 ; Foglio:32 Particella:1051 ; Foglio:32 Particella:1052 ; Foglio:32 Particella:1053 ; Foglio:32 Particella:1054 ; Foglio:32 Particella:1055 ; Foglio:32 Particella:1056 ; Foglio:32 Particella:1057 ;
Foglio:32 Particella:1058 ; Foglio:32 Particella:1059 ;

L'intestazione alla data della richiesta deriva dai seguenti atti:

Situazione degli intestati dal 10/06/2021

N.	DATI ANAGRAFICI	CODICE FISCALE	DIRITTI E ONERI REALI
1	REGIONE CAMPANIA RAMO IDRICO sede in NAPOLI (NA)	80011990639*	(1) Proprieta' 1/1 fino al 23/05/2025
DATI DERIVANTI DA		Atto amministrativo DECRETO (DISPOSIZIONI DELLE AUTORITA') del 10/06/2021 Pubblico ufficiale REGIONE CAMPANIA Sede NAPOLI (NA) Repertorio n. 38 - DECRETO DIRIGENZIALE N.38 DEL 10/06/2021 Voltura n. 18231.1/2021 - Pratica n. NA0154943 in atti dal 13/07/2021	

Situazione degli intestati dal 18/11/2020

N.	DATI ANAGRAFICI	CODICE FISCALE	DIRITTI E ONERI REALI
1	CASSE PER OPERE STRAORDINARIE DI PUBBLICO INTERESSE NELL ITALIA MERIDIONALE CON SEDE IN ROMA		(1) Proprieta' 1000/1000 fino al 10/06/2021
DATI DERIVANTI DA		FRAZIONAMENTO del 18/11/2020 Pratica n. NA0222649 in atti dal 18/11/2020 presentato il 17/11/2020 (n. 222649.1/2020)	

Visura storica per immobile

Situazione degli atti informatizzati al 03/06/2025

Situazione dell'unità immobiliare che ha originato il precedente dall'impianto meccanografico

N.	DATI IDENTIFICATIVI			DATI CLASSAMENTO						DATI DERIVANTI DA	
	Foglio	Particella	Sub	Porz	Qualità Classe	Superficie(m²)		Deduz	Reddito		
						ha	are ca		Dominicale	Agrario	
1	32	56		-	VIGNETO 3	08 30			Euro 10,50 L. 20.335	Euro 10,50 L. 20.335	Impianto meccanografico del 12/02/1985
Notifica						Partita		9516			

L'intestazione alla data della richiesta deriva dai seguenti atti:

Situazione degli intestati dall'impianto meccanografico

N.	DATI ANAGRAFICI	CODICE FISCALE	DIRITTI E ONERI REALI
1	CASSE PER OPERE STRAORDINARIE DI PUBBLICO INTERESSE NELL ITALIA MERIDIONALE CON SEDE IN ROMA		(1) Proprieta' 1000/1000 fino al 18/11/2020
DATI DERIVANTI DA		Impianto meccanografico del 12/02/1985	

Visura telematica

* Codice Fiscale Validato in Anagrafe Tributaria.

COMUNE DI FORIO
PROVINCIA DI NAPOLI

ACCORDO QUADRO PER L'AFFIDAMENTO DI SERVIZI TECNICI FINALIZZATI ALLA RICOGNIZIONE CENSUARIA DEL PATRIMONIO IMMOBILIARE DELLA REGIONE CAMPANIA, PER LA COSTRUZIONE DI UN'ANAGRAFE IMMOBILIARE COMPLETA DI DATI FISICI, TECNICI E AMMINISTRATIVO/GIURIDICI.



COORDINATE WGS84: 40.71941637104844, 13.86579215526581

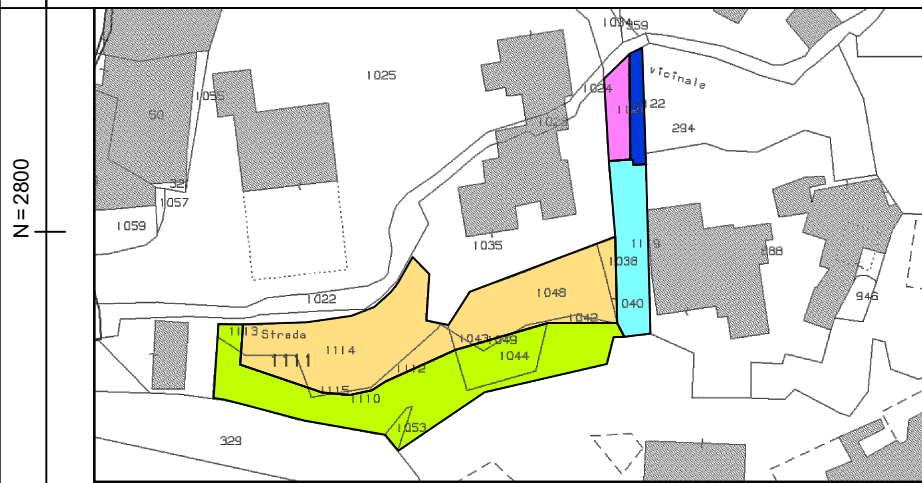


DATI CATASTALI

N.	IDENTIFICATIVI			CLASSAMENTO		SUPERFICIE		
	FOGLIO	PARTICELLA	SUB	QUALITA' - CLASSE		HA	ARE	CA
1	32	1038		VIGNETO - 3		0	00	15
2	32	1040		VIGNETO - 3		0	00	01
3	32	1042		VIGNETO - 4		0	00	07
4	32	1043		VIGNETO - 4		0	00	03
5	32	1048		VIGNETO - 3		0	01	70
6	32	1112		VIGNETO - 4		0	00	29
7	32	1111		VIGNETO - 4		0	00	22
8	32	1114		VIGNETO - 3		0	02	25
9	32	1044		VIGNETO - 4		0	00	62
10	32	1049		VIGNETO - 3		0	00	03
11	32	1053		VIGNETO - 4		0	00	08
12	32	1113		VIGNETO - 3		0	00	10
13	32	1110		VIGNETO - 4		0	02	79
14	32	1115		VIGNETO - 3		0	00	02
15	32	1119	I	F/I - AREA URBANA DI 103 MQ				
16	32	1121	I	F/I - AREA URBANA DI 39 MQ				
16	32	1122		E.U. (SI E' PREDISPOSTO MOD. 26 PER REL. E.U.)				

INTESTAZIONE

I REGIONE CAMPANIA DEMANIO RAMO IDRICO - C.F. 80011990639 - PROPR. I/I



E=1600



COMUNE DI FORIO
PROVINCIA DI NAPOLI

ACCORDO QUADRO PER L'AFFIDAMENTO DI SERVIZI TECNICI FINALIZZATI ALLA RICOGNIZIONE
CENSUARIA DEL PATRIMONIO IMMOBILIARE DELLA REGIONE CAMPANIA, PER LA COSTRUZIONE DI
UN'ANAGRAFE IMMOBILIARE COMPLETA DI DATI FISICI, TECNICI E AMMINISTRATIVO/GIURIDICI.

(PROC. N 3506/AQ/2022- LOTTO UNICO - CUP: B29B21001100002 CIG 9517294F73)



C



D



E



F



G



H



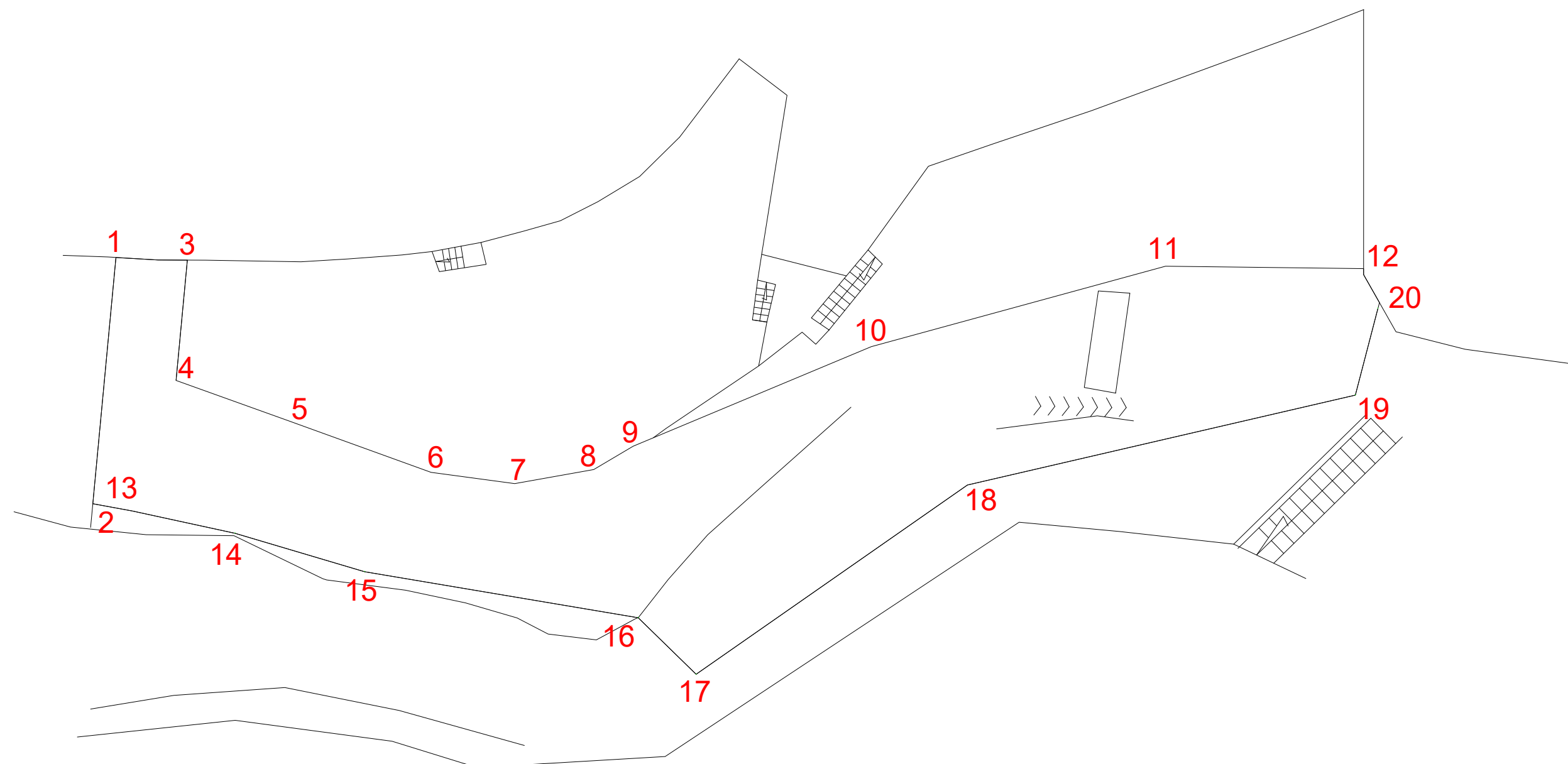
I



COMUNE DI FORIO
PROVINCIA DI NAPOLI

ACCORDO QUADRO PER L'AFFIDAMENTO DI SERVIZI TECNICI FINALIZZATI ALLA RICOGNIZIONE
CENSUARIA DEL PATRIMONIO IMMOBILIARE DELLA REGIONE CAMPANIA, PER LA COSTRUZIONE DI
UN'ANAGRAFE IMMOBILIARE COMPLETA DI DATI FISICI, TECNICI E AMMINISTRATIVO/GIURIDICI.

(PROC. N 3506/AQ/2022- LOTTO UNICO - CUP: B29B21001100002 CIG 9517294F73)



COMUNE DI FORIO
PROVINCIA DI NAPOLI

ACCORDO QUADRO PER L'AFFIDAMENTO DI SERVIZI TECNICI FINALIZZATI ALLA RICOGNIZIONE
CENSUARIA DEL PATRIMONIO IMMOBILIARE DELLA REGIONE CAMPANIA, PER LA COSTRUZIONE DI
UN'ANAGRAFE IMMOBILIARE COMPLETA DI DATI FISICI, TECNICI E AMMINISTRATIVO/GIURIDICI.

(PROC. N 3506/AQ/2022- LOTTO UNICO - CUP: B29B21001100002 CIG 9517294F73)



4



5



6



7



8



9



10



11



12



COMUNE DI FORIO
PROVINCIA DI NAPOLI

ACCORDO QUADRO PER L'AFFIDAMENTO DI SERVIZI TECNICI FINALIZZATI ALLA RICOGNIZIONE CENSUARIA DEL PATRIMONIO IMMOBILIARE DELLA REGIONE CAMPANIA, PER LA COSTRUZIONE DI UN'ANAGRAFE IMMOBILIARE COMPLETA DI DATI FISICI, TECNICI E AMMINISTRATIVO/GIURIDICI.

(PROC. N 3506/AQ/2022- LOTTO UNICO - CUP: B29B21001100002 CIG 9517294F73)



14



15



16



17



18



19



20

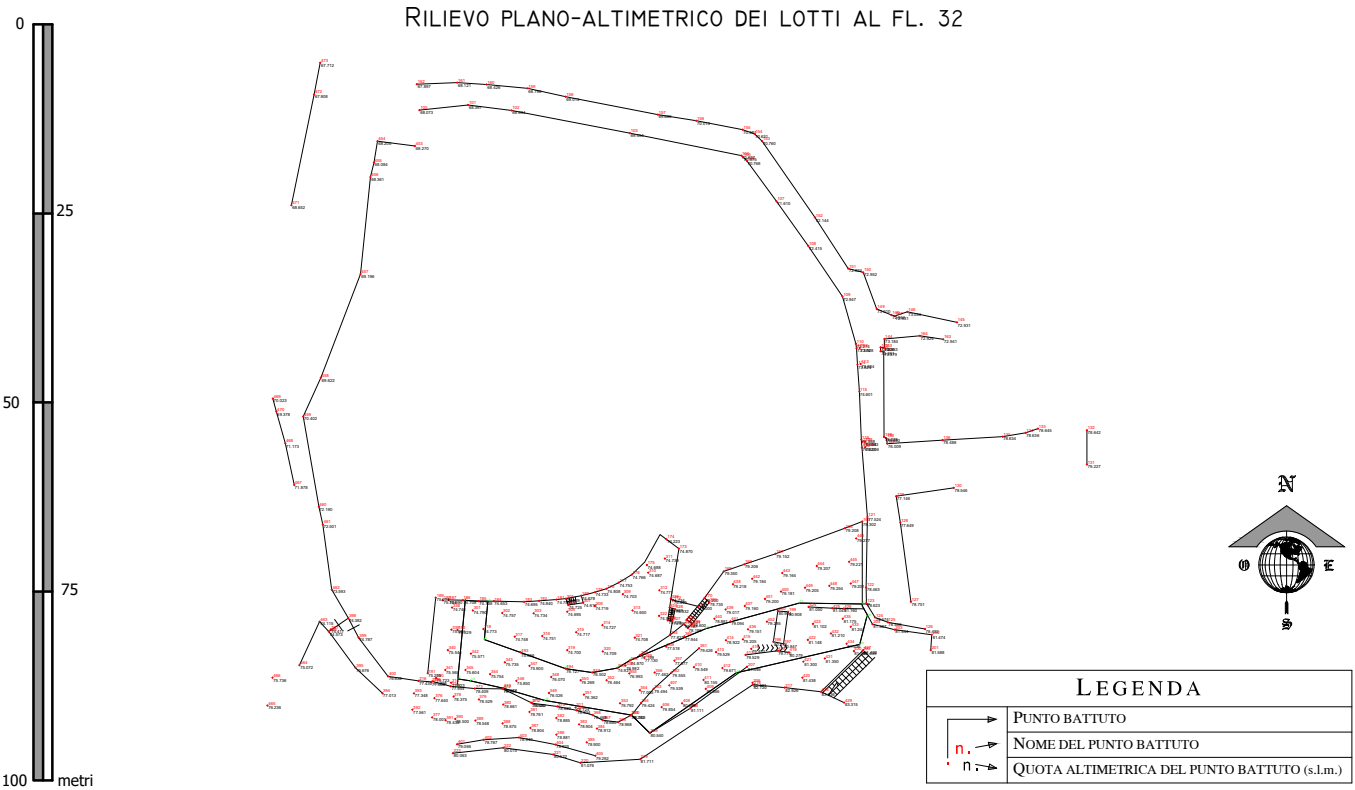


COORDINATE UTM			
N.	EST	NORD	FONTI
1	404177.814	4508233.231	RIPRISTINATO DA TF 222649/2020
2	404176.836	4508222.863	RIPRISTINATO DA TF 222649/2020
3	404180.817	4508233.121	INDIVIDUATO GRAFICAMENTE DALLA COMMITTENZA
4	404180.340	4508228.058	INDIVIDUATO GRAFICAMENTE DALLA COMMITTENZA
5	404185.107	4508226.347	INDIVIDUATO GRAFICAMENTE DALLA COMMITTENZA
6	404191.076	4508224.188	INDIVIDUATO GRAFICAMENTE DALLA COMMITTENZA
7	404194.599	4508223.708	INDIVIDUATO GRAFICAMENTE DALLA COMMITTENZA
8	404197.932	4508224.306	INDIVIDUATO GRAFICAMENTE DALLA COMMITTENZA
9	404199.588	4508225.288	INDIVIDUATO GRAFICAMENTE DALLA COMMITTENZA
10	404209.617	4508229.475	RIPRISTINATO DA TF 222649/2020
11	404222.002	4508232.861	RIPRISTINATO DA TF 222649/2020
12	404230.345	4508232.759	RIPRISTINATO DA TF 222649/2020
14	404182.825	4508221.621	DESUNTO SPEDITIVAMENTE DALLA CARTOGRAFIA CATASTALE
15	404188.273	4508220.005	DESUNTO SPEDITIVAMENTE DALLA CARTOGRAFIA CATASTALE
16	404199.805	4508218.067	DESUNTO SPEDITIVAMENTE DALLA CARTOGRAFIA CATASTALE
17	404202.241	4508215.682	DESUNTO SPEDITIVAMENTE DALLA CARTOGRAFIA CATASTALE
18	404213.665	4508223.654	DESUNTO SPEDITIVAMENTE DALLA CARTOGRAFIA CATASTALE
19	404229.994	4508227.435	DESUNTO SPEDITIVAMENTE DALLA CARTOGRAFIA CATASTALE
20	404230.946	4508231.086	DESUNTO SPEDITIVAMENTE DALLA CARTOGRAFIA CATASTALE

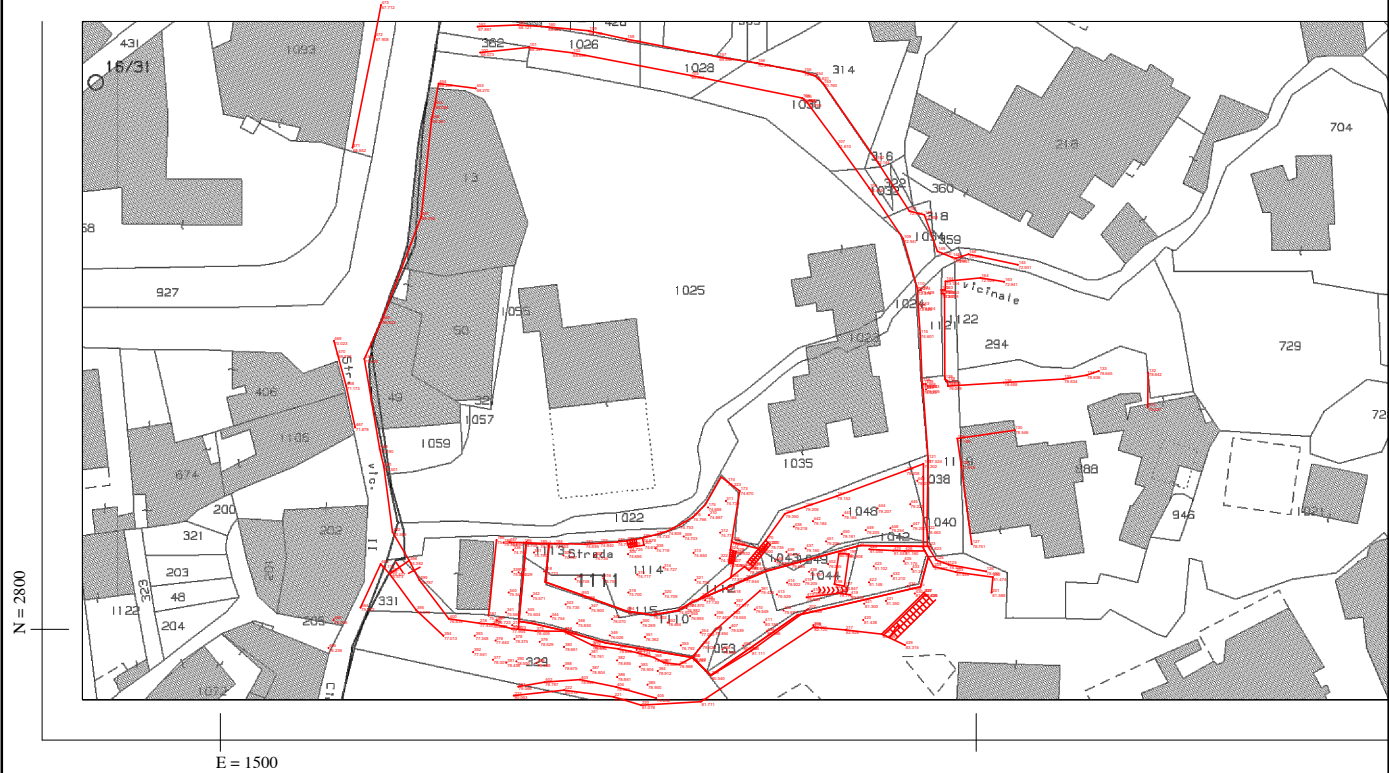
COMUNE DI FORIO
PROVINCIA DI NAPOLI

ACCORDO QUADRO PER L'AFFIDAMENTO DI SERVIZI TECNICI FINALIZZATI ALLA RICOGNIZIONE CENSUARIA DEL PATRIMONIO IMMOBILIARE DELLA REGIONE CAMPANIA, PER LA COSTRUZIONE DI UN'ANAGRAFE IMMOBILIARE COMPLETA DI DATI FISICI, TECNICI E AMMINISTRATIVO/GIURIDICI.

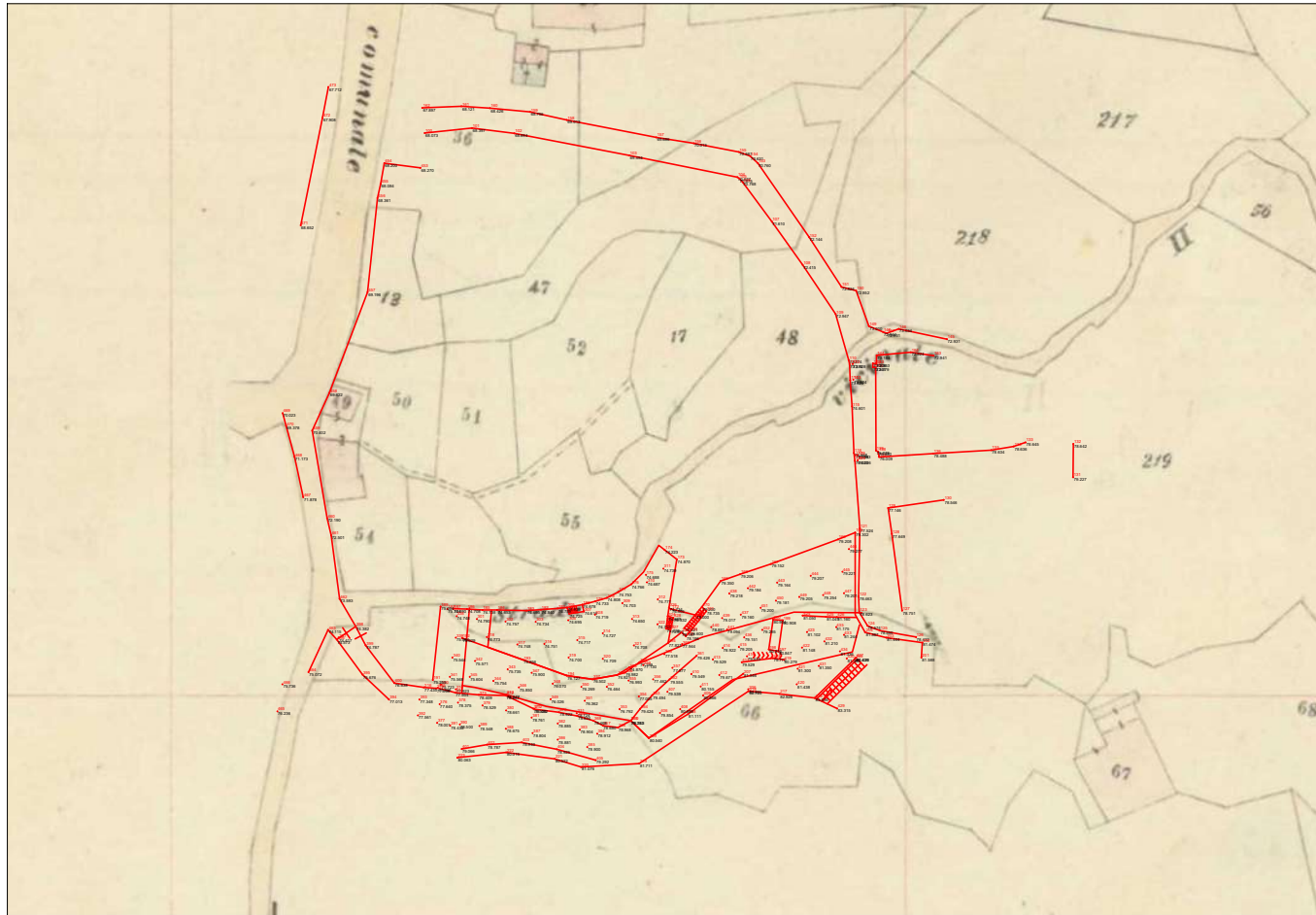
(PROC. N 3506/AQ/2022- LOTTO UNICO - CUP: B29B21001100002 CIG 9517294F73)



SOVRAPPOSIZIONE SPEDITIVA DEL RILIEVO PLANO-ALTIMETRICO ALLO STRALCIO DEL FL. 32 DELLA MAPPA CATASTALE



SOVRAPPOSIZIONE SPEDITIVA DEL RILIEVO PLANO-ALTIMETRICO ALLO STRALCIO DELLA MAPPA DI IMPIANTO CATASTALE



SOVRAPPOSIZIONE SPEDITIVA DEL RILIEVO PLANO-ALTIMETRICO ALLO ORTOFOTO TRATTA DA GOOGLE EARTH

